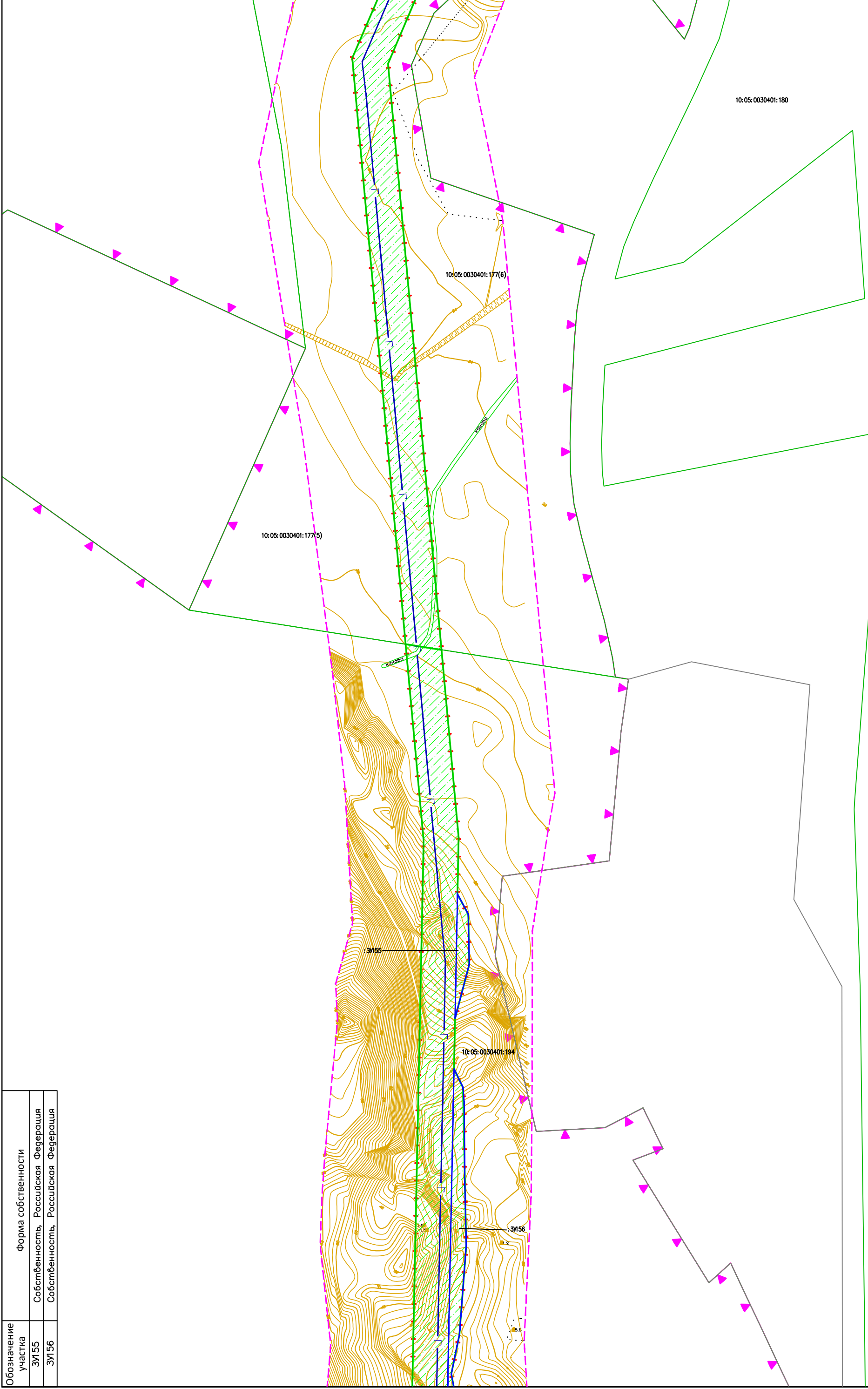


Обозначение участка	Форма собственности
ЗУ155	Собственность, Российская Федерация
ЗУ156	Собственность, Российская Федерация

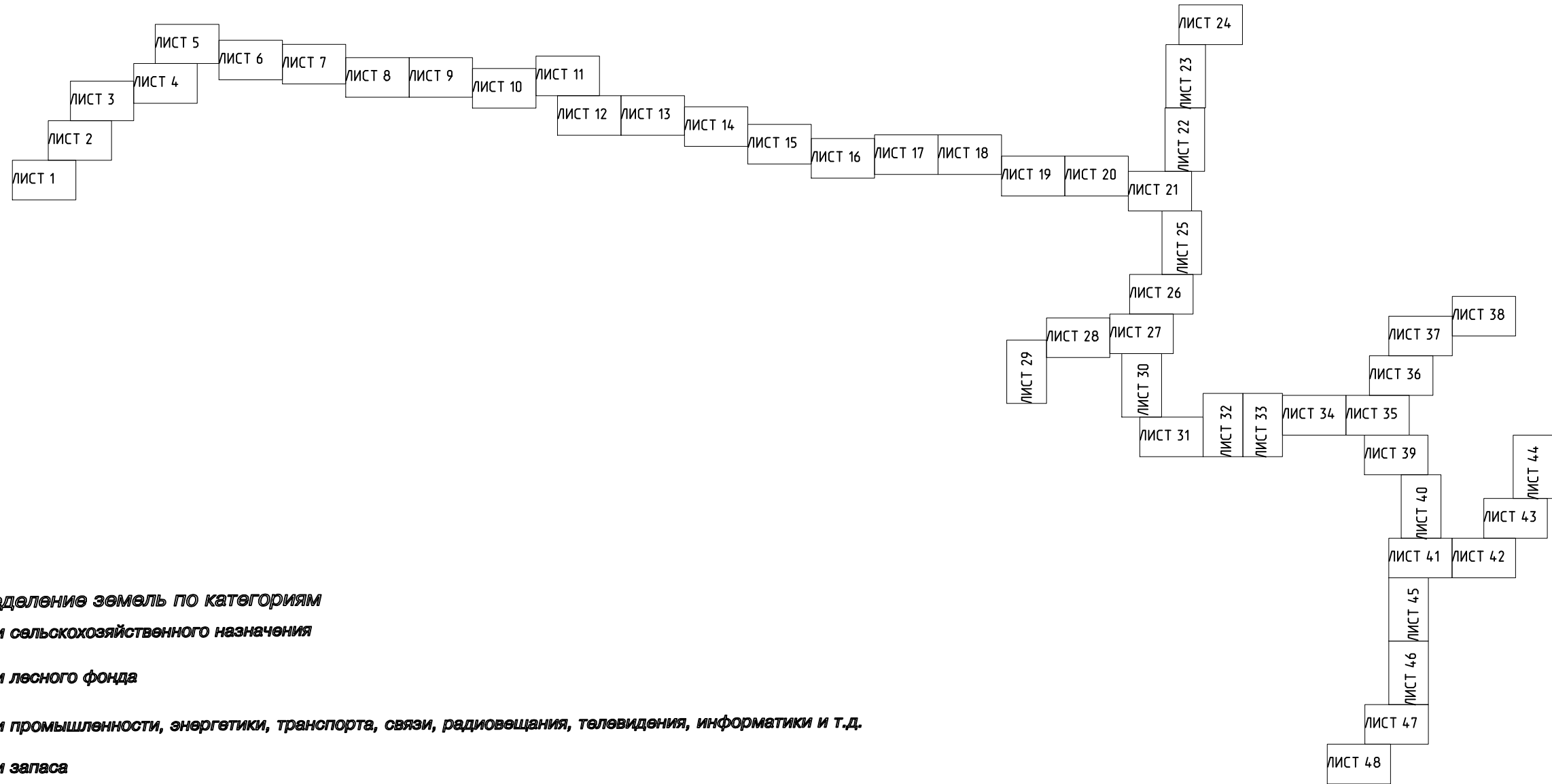


10:05:0030401:180






- Условные обозначения:**
- граница территории, в отношении которой осуществляется подготовка проекта планировки
 - граница зоны планируемого размещения линейного объекта
 - планируемая ось линейного объекта
 - номера характерных точек границ зон планируемого размещения линейных объектов
 - 10:01:0210104:1 — кадастровый номер земельного участка
 - границы земельных участков сведения о которых внесены в ЕГРН
 - границы ЗОУИТ
 - границы лесничеств
 - распределение земель по категориям
 - граница ООПТ "Ледожские шхеры"

20/08-03-ППП - ПМТ - ГЧ		Строительство межпоселкового газопровода от ГРС Сортавала - п. Рагалахти - д. Хийденсельга - д. Янис - п. Ляскеля с отводом на п. Харлу Питкярантского района Республики Карелия. Корректировка.		
Изм.	Лист	М.документа	Подпись	Дата
Проверил	Смирнов И.С.	[Подпись]		06.2021
Выполнил	Конерва А.В.	[Подпись]		06.2021
		Материалы по обоснованию проекта планировки территории. Графическая часть.		ООО "Онего Юст" Масштаб 1:2000
Формат	Лист	Лист	Листов	
A3	46	46	48	









Схема расположения листов




Распределение земель по категориям



-  -земли сельскохозяйственного назначения
-  -земли лесного фонда
-  -земли промышленности, энергетики, транспорта, связи, радиовещания, телевидения, информатики и т.д.
-  -земли запаса
-  -земли населенных пунктов

Условные обозначения:

-  - граница территорий, в отношении которой осуществляется подготовка проекта планировки
-  - граница зоны планируемого размещения линейного объекта
-  - планируемая ось линейного объекта
-  - номера характерных точек границ зон планируемого размещения линейных объектов
-  - кадастровый номер земельного участка
-  - границы земельных участков сведения о которых внесены в ЕГРН
-  - границы ЗОУИТ
-  - границы лесничеств

     -распределение земель по категориям

 - граница ООПТ "Ладожские шхеры"

					20/08-03-ППТ - ПМТ - ГЧ			
Изм.	Лист	№документа	Подпись	Дата	Строительство межпоселкового газопровода от ГРС Соргавала - п. Рауталаhti - д. Хийденсельга - д. Янис - п. Ляскеля с отводом на п. Харду Питкярантского района Республики Карелия. Корректировка.	Формат	Лист	Листов
						A3		
Проверил		Смирнов И.С.		06.2021	Материалы по обоснованию проекта планировки территории. Графическая часть.	ООО "Онега Юст" Масштаб 1:2000		
Выполнил		Конерва А.В.		06.2021				